

4. melléklet

1. térkép Vízfolyás típusok és a mesterséges víztestek

2004. december 22.

10 0 10 20 30 40 50 km



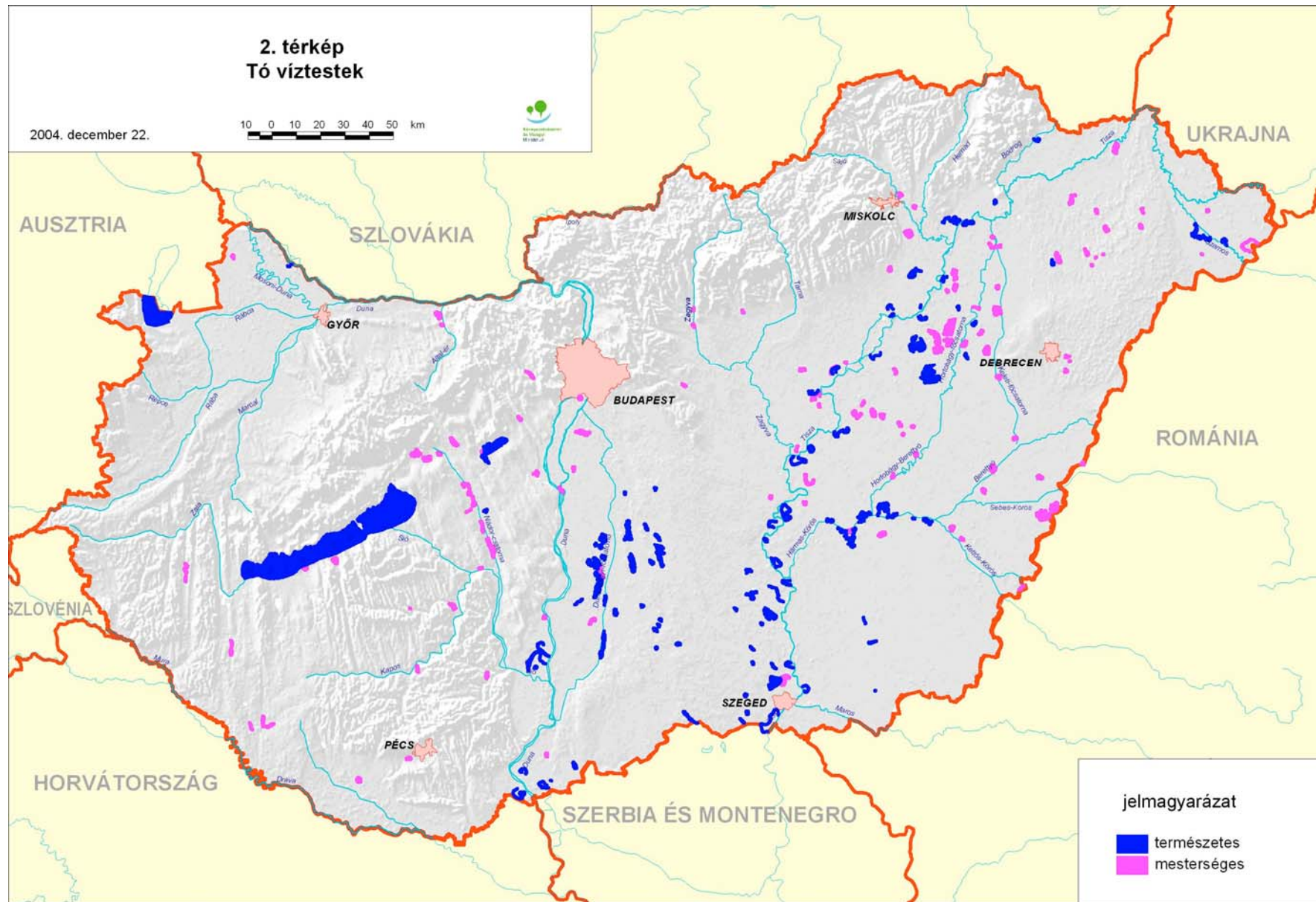
jelmagyarázat

- Hv-Si-D-ki (1)
- Hv-Me-D-ki (2)
- Hv-Me-D-kö (3)
- Dv-Me-D-ki (4)
- Dv-Me-D-kö (5)
- Dv-Me-D-na (6)
- Dv-Me-D-nn (7)
- Dv-Me-K-ki (8)
- Dv-Me-K-kö (9)
- Dv-Me-K-na (10)
- Sv-Me-D-ki (11)
- Sv-Me-D-kö (12)
- Sv-Me-D-na (13)
- Sv-Me-D-nn (14)
- Sv-Me-K-ki (15)
- Sv-Me-K-ki-ke (16)
- Sv-Me-K-kö (18)
- Sv-Me-K-kö-ke (17)
- Sv-Me-K-na (19)
- Sv-Me-K-nn (20)
- Sv-Sz-ki (21)
- Sv-Sz-kö (22)
- Duna, Gönyű felett (23)
- Duna, Gönyű és Baja között (24)
- Duna, Baja alatt (25)
- mesterséges víztest (26)
- Állóvizek

2. térkép Tó víztestek

2004. december 22.

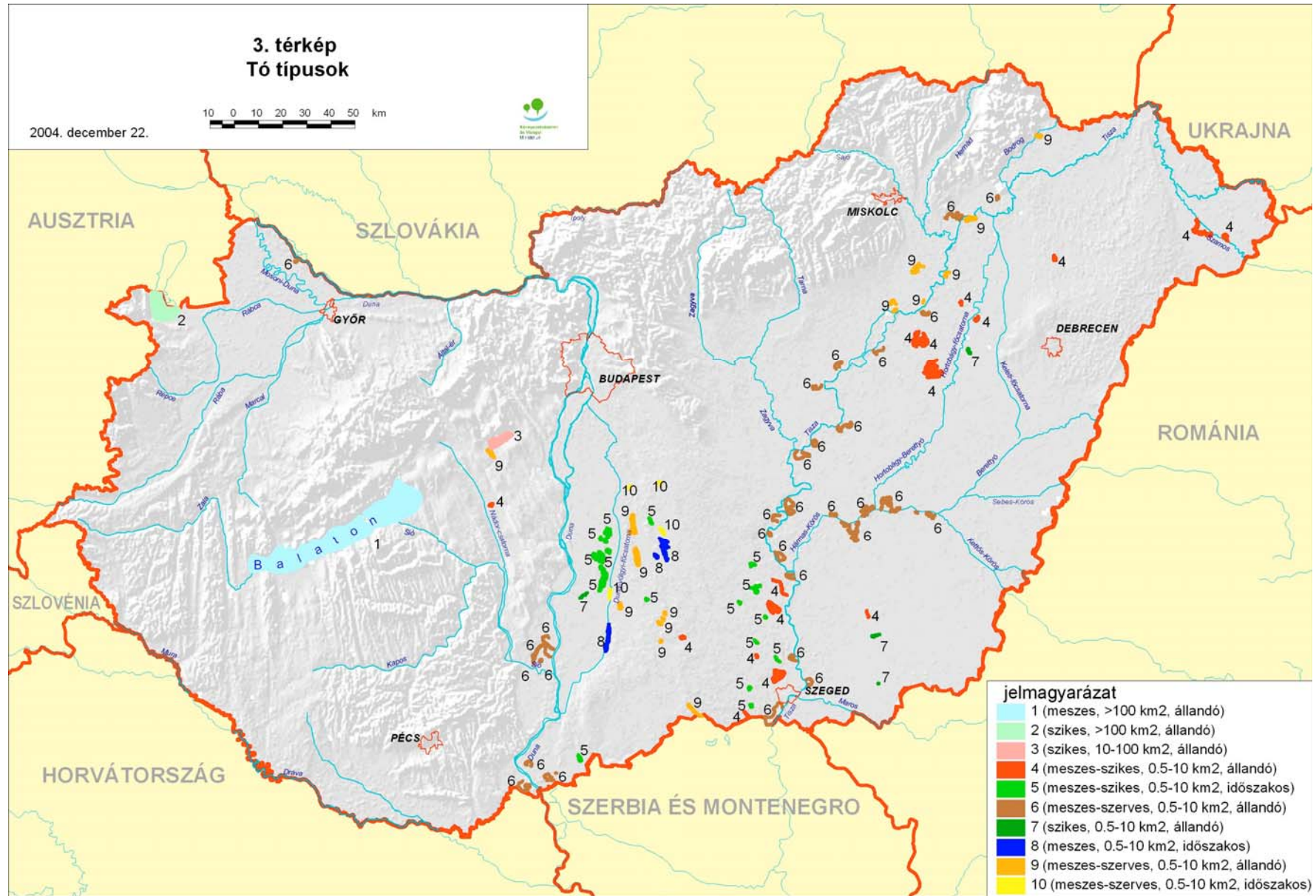
10 0 10 20 30 40 50 km



3. térkép Tó típusok

2004. december 22.

10 0 10 20 30 40 50 km



4. térkép Erősen módosított és mesterséges vízfolyás víztestek

2004. december 22.

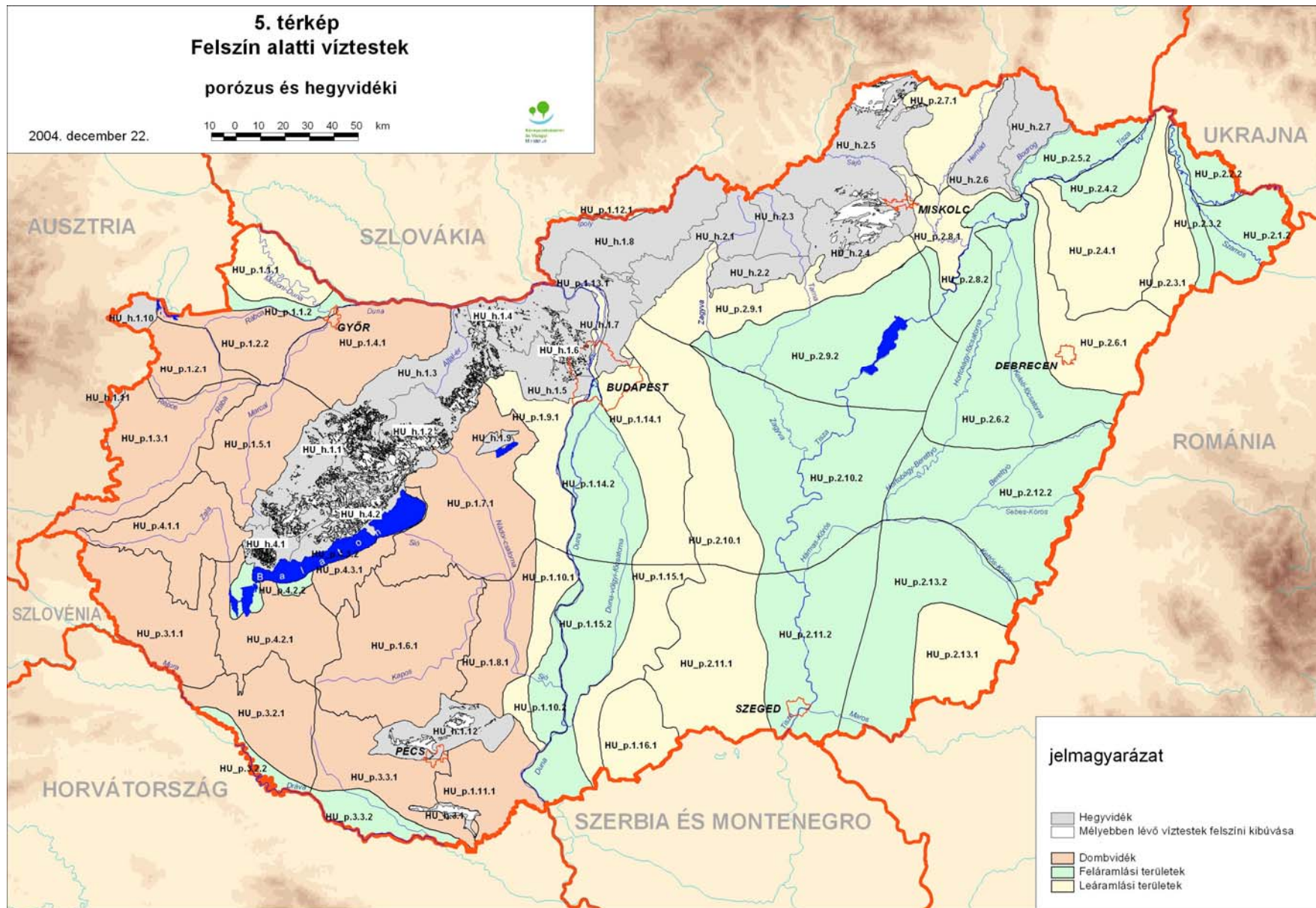
10 0 10 20 30 40 50 km



5. térkép
Felszín alatti víztestek
porózus és hegyvidéki

2004. december 22.

10 0 10 20 30 40 50 km



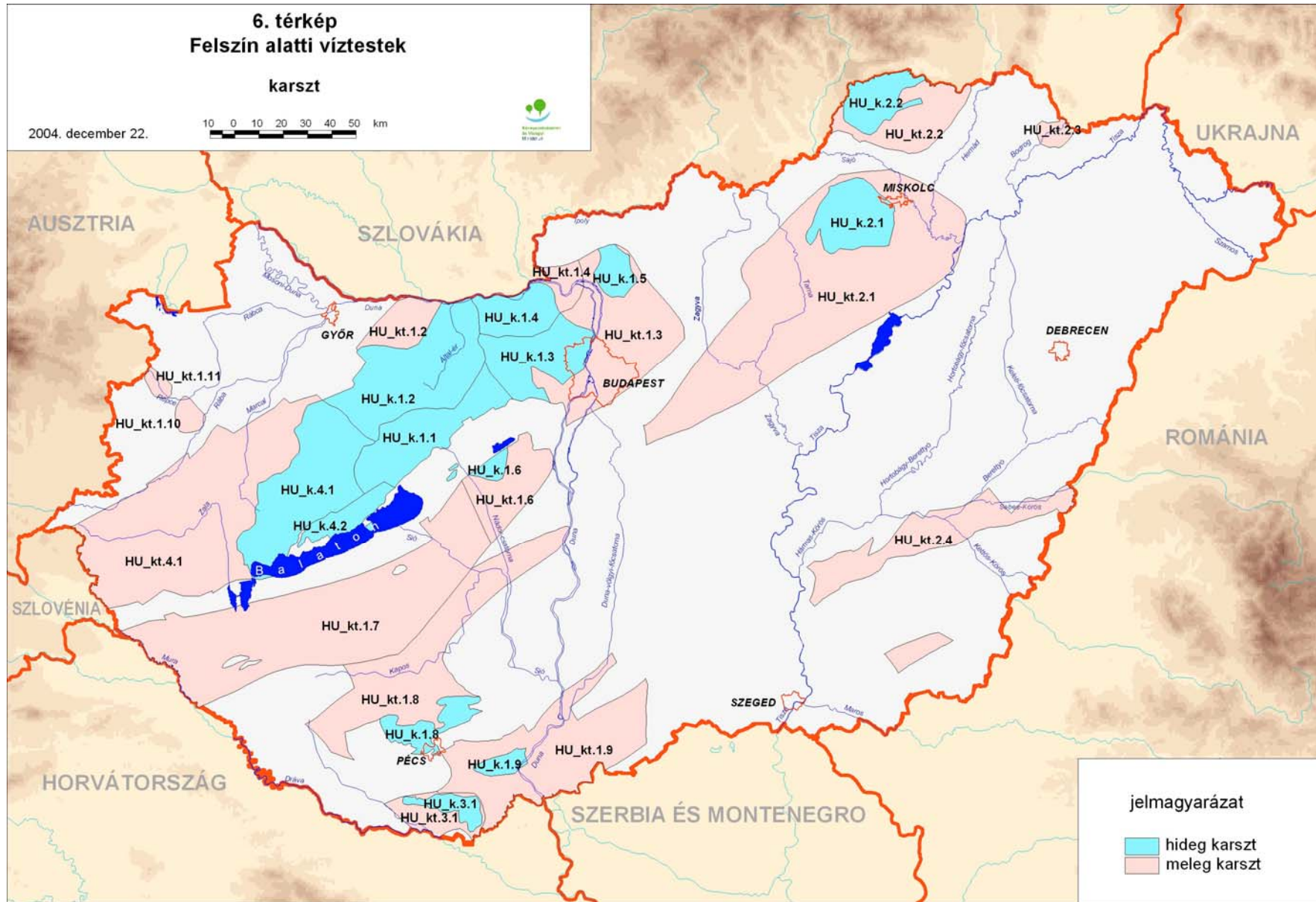
- jelmagyarázat**
- Hegyvidék
 - Mélyebben lévő víztestek felszíni kibúvása
 - Dombvidék
 - Felóramlási területek
 - Leáramlási területek

6. térkép Felszín alatti víztestek

karszt

2004. december 22.

10 0 10 20 30 40 50 km

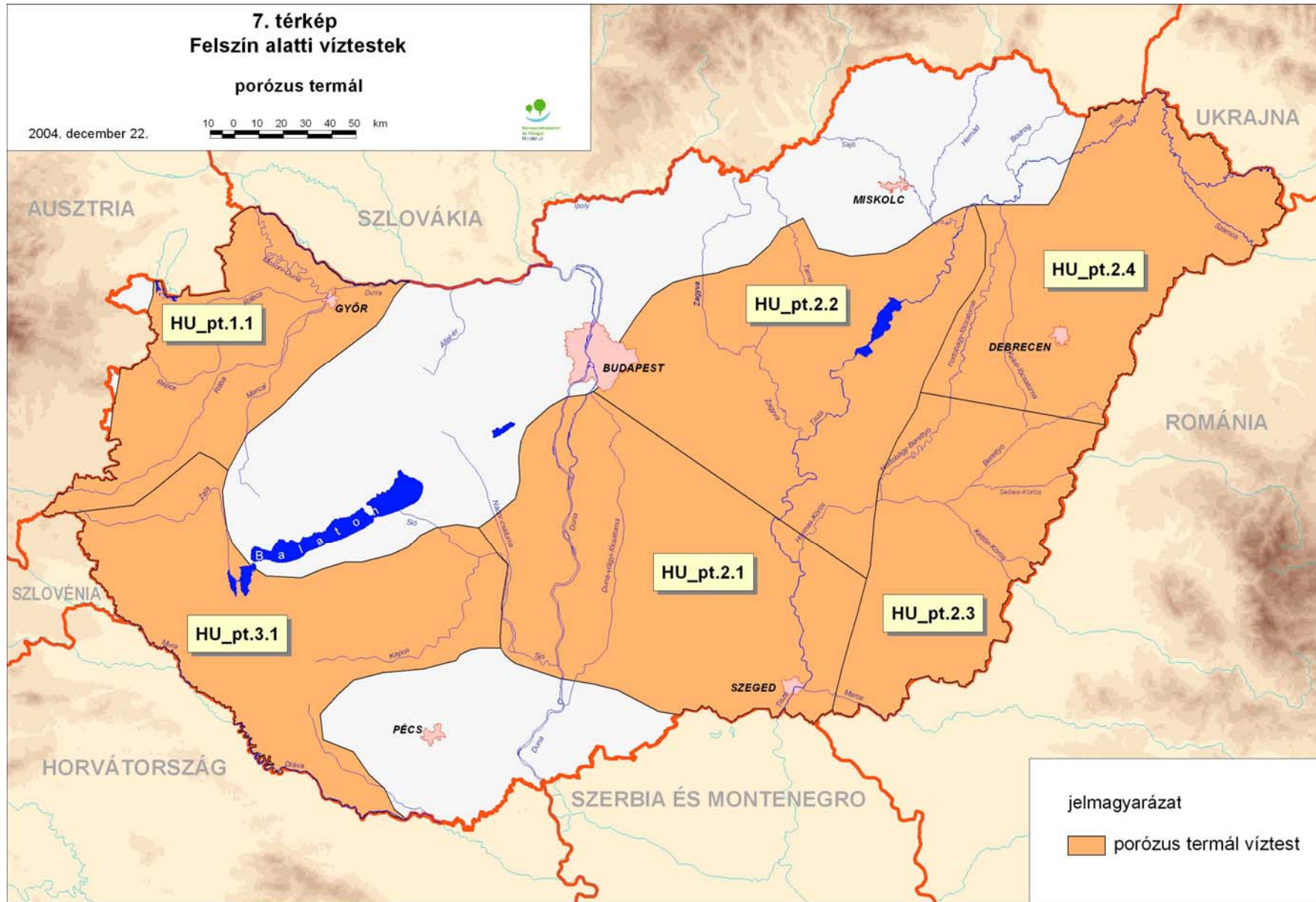


7. térkép
Felszín alatti víztestek

porózus termál

2004. december 22.

10 0 10 20 30 40 50 km



jelmagyarázat

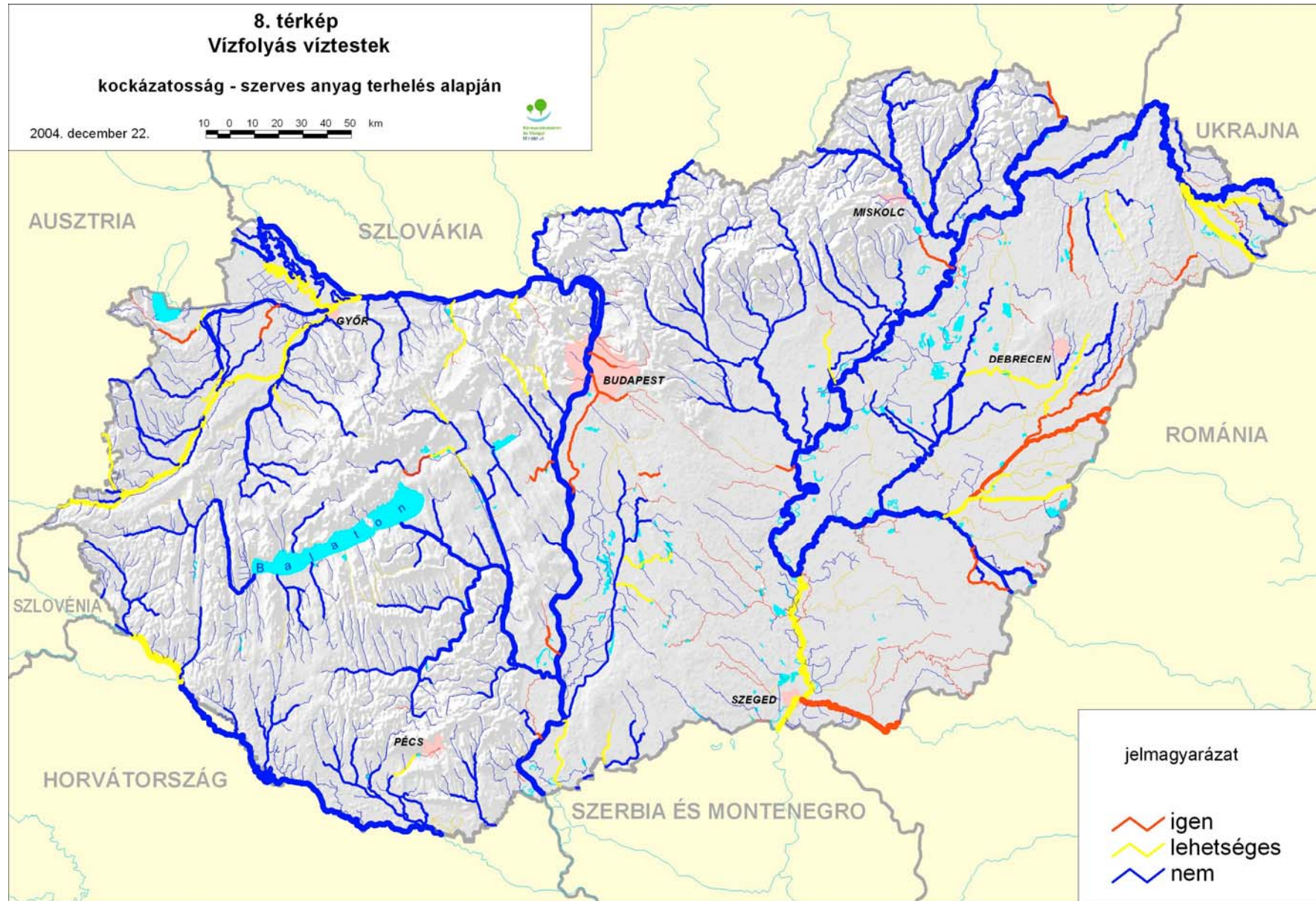
porózus termál víztest

8. térkép Vízfolyás víztestek

kockázatosság - szerves anyag terhelés alapján

2004. december 22.

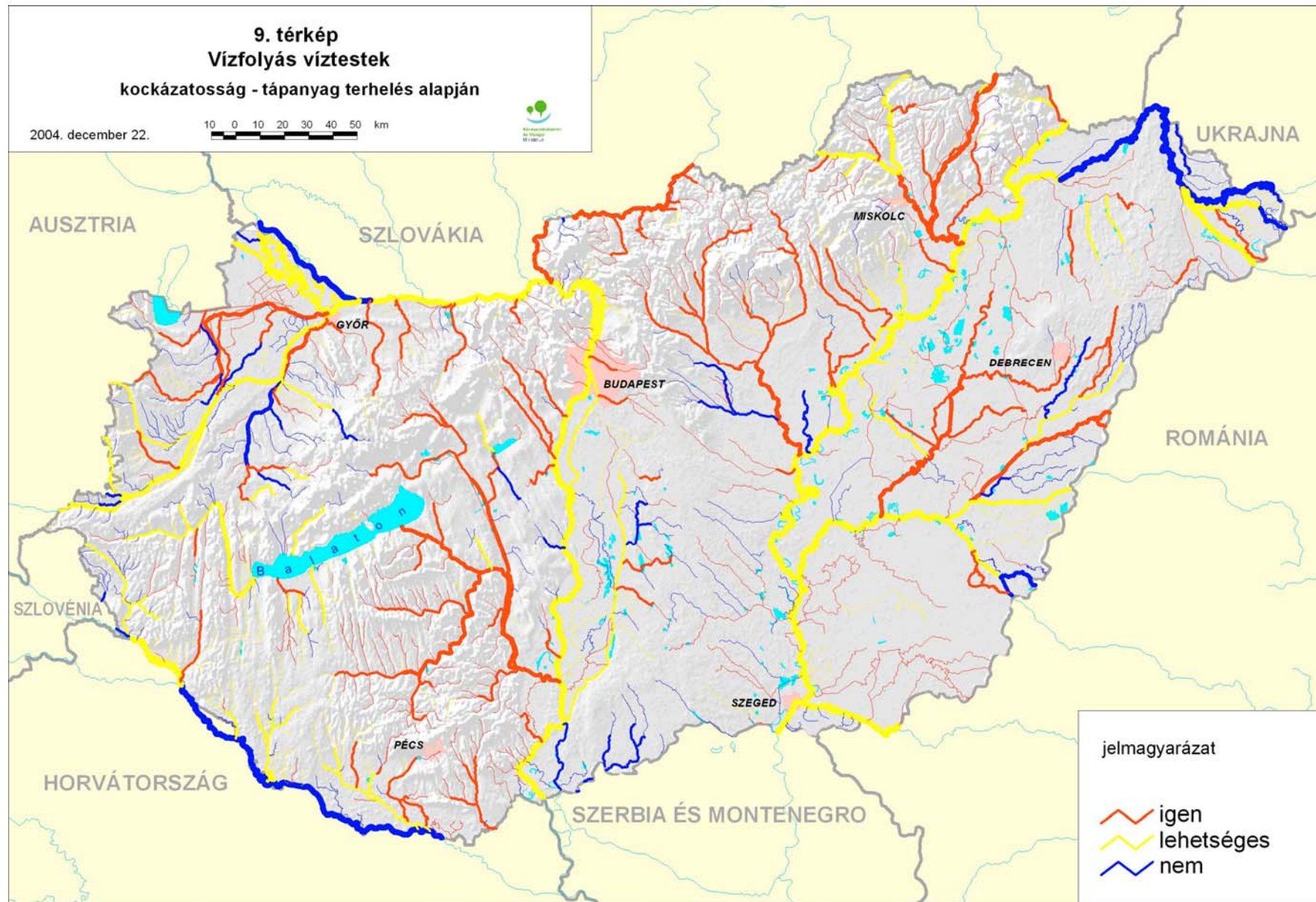
10 0 10 20 30 40 50 km



9. térkép
Vízfolyás víztestek
kockázatosság - tápanyag terhelés alapján

2004. december 22.

10 0 10 20 30 40 50 km

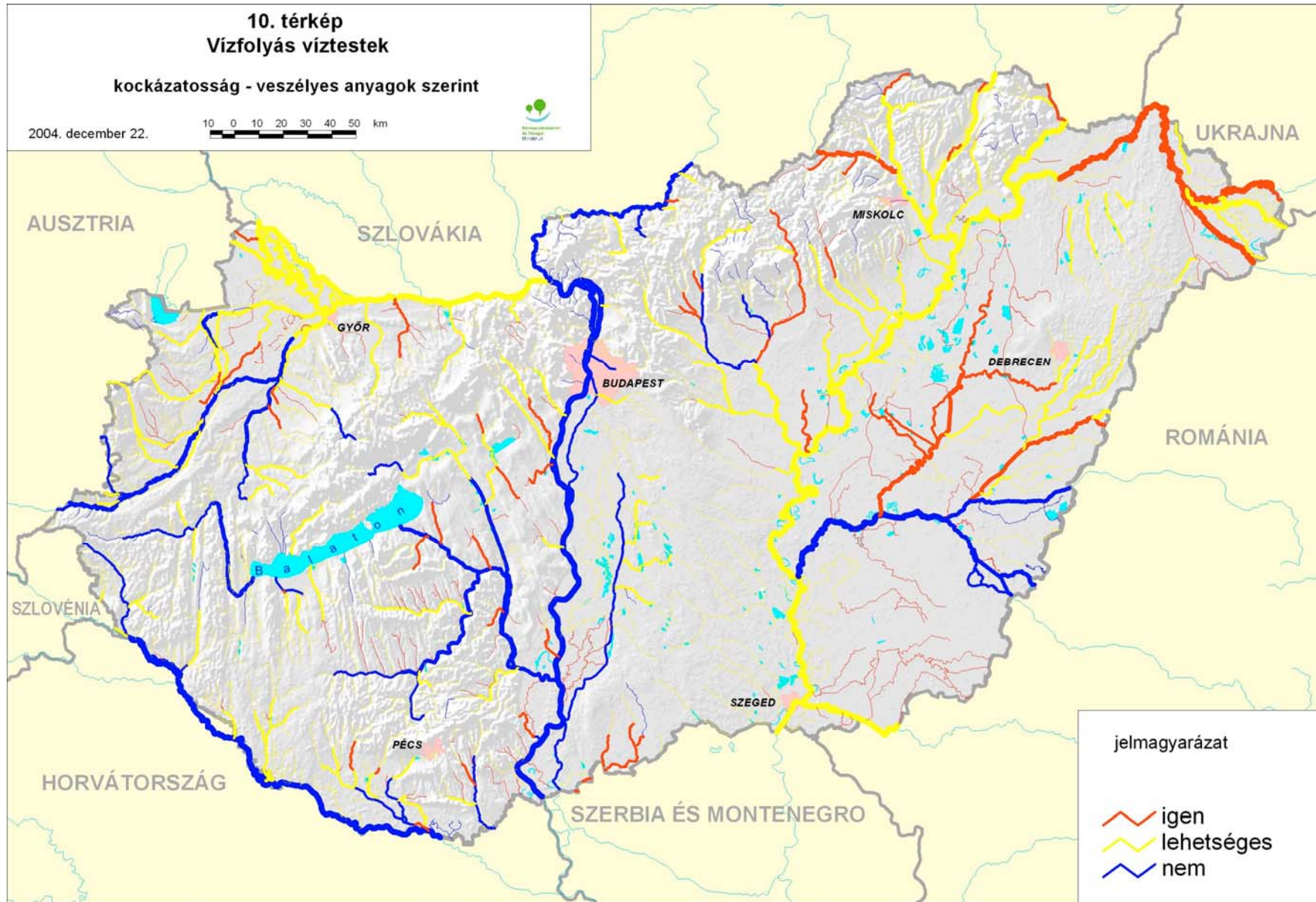


10. térkép
Vízfolyás víztestek

kockázatosság - veszélyes anyagok szerint

2004. december 22.

10 0 10 20 30 40 50 km

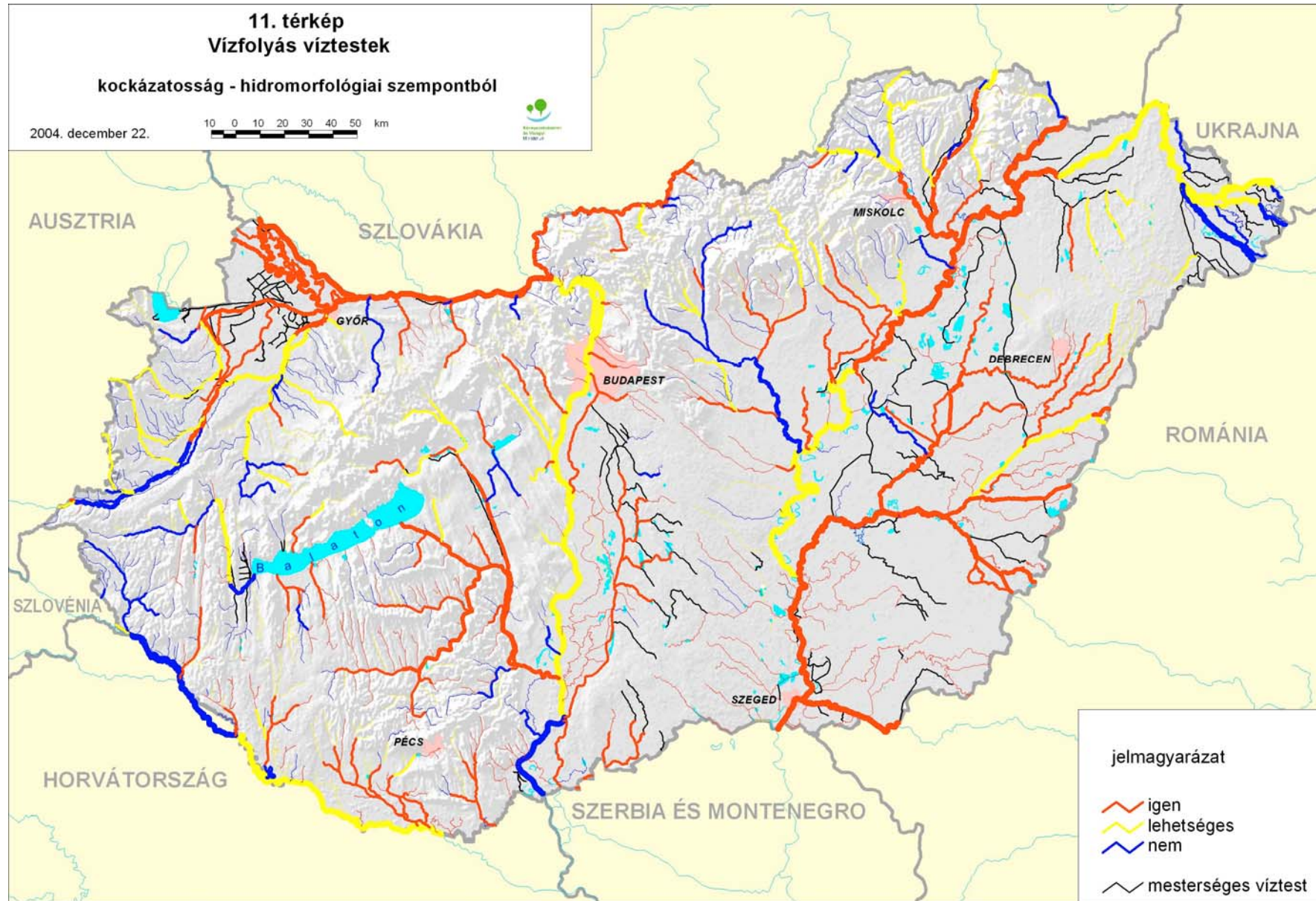


11. térkép
Vízfolyás víztestek

kockázatosság - hidromorfológiai szempontból

2004. december 22.

10 0 10 20 30 40 50 km

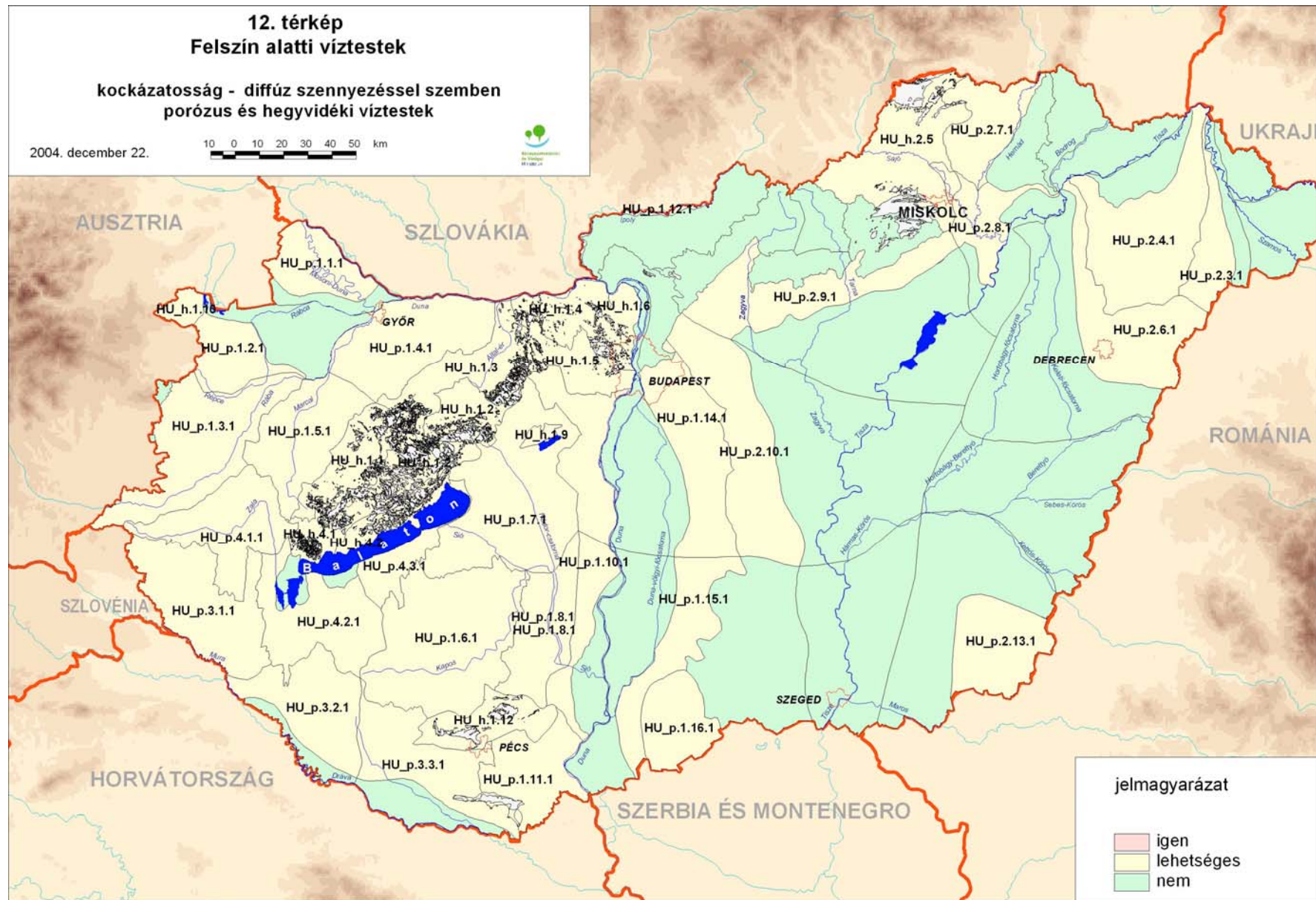


12. térkép Felszín alatti víztestek

kockázatoság - diffúz szennyezéssel szemben
porózus és hegyvidéki víztestek

2004. december 22.

10 0 10 20 30 40 50 km



jelmagyarázat

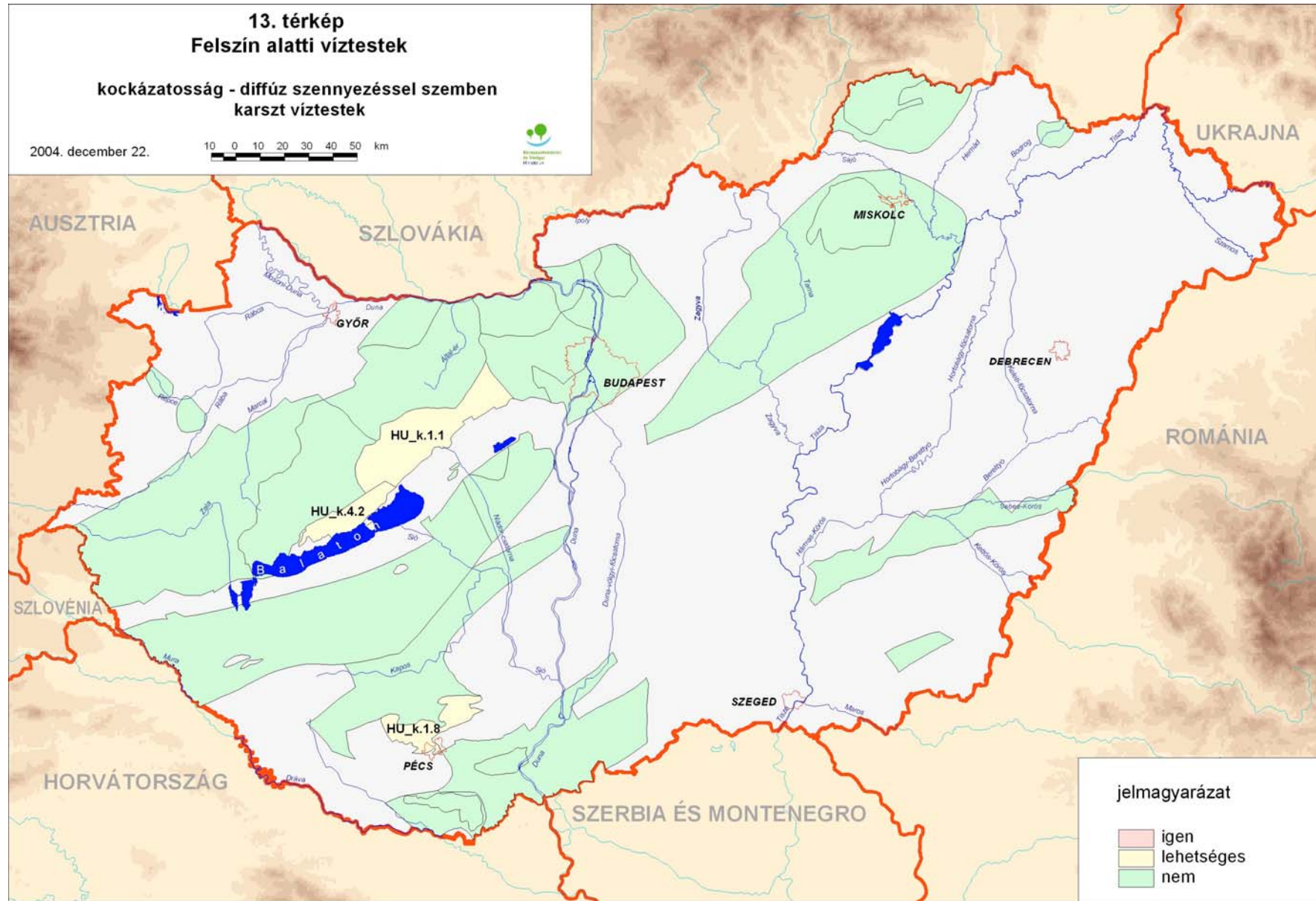
- igen
- lehetséges
- nem

13. térkép Felszín alatti víztestek

kockázatoság - diffúz szennyezéssel szemben
karszt víztestek

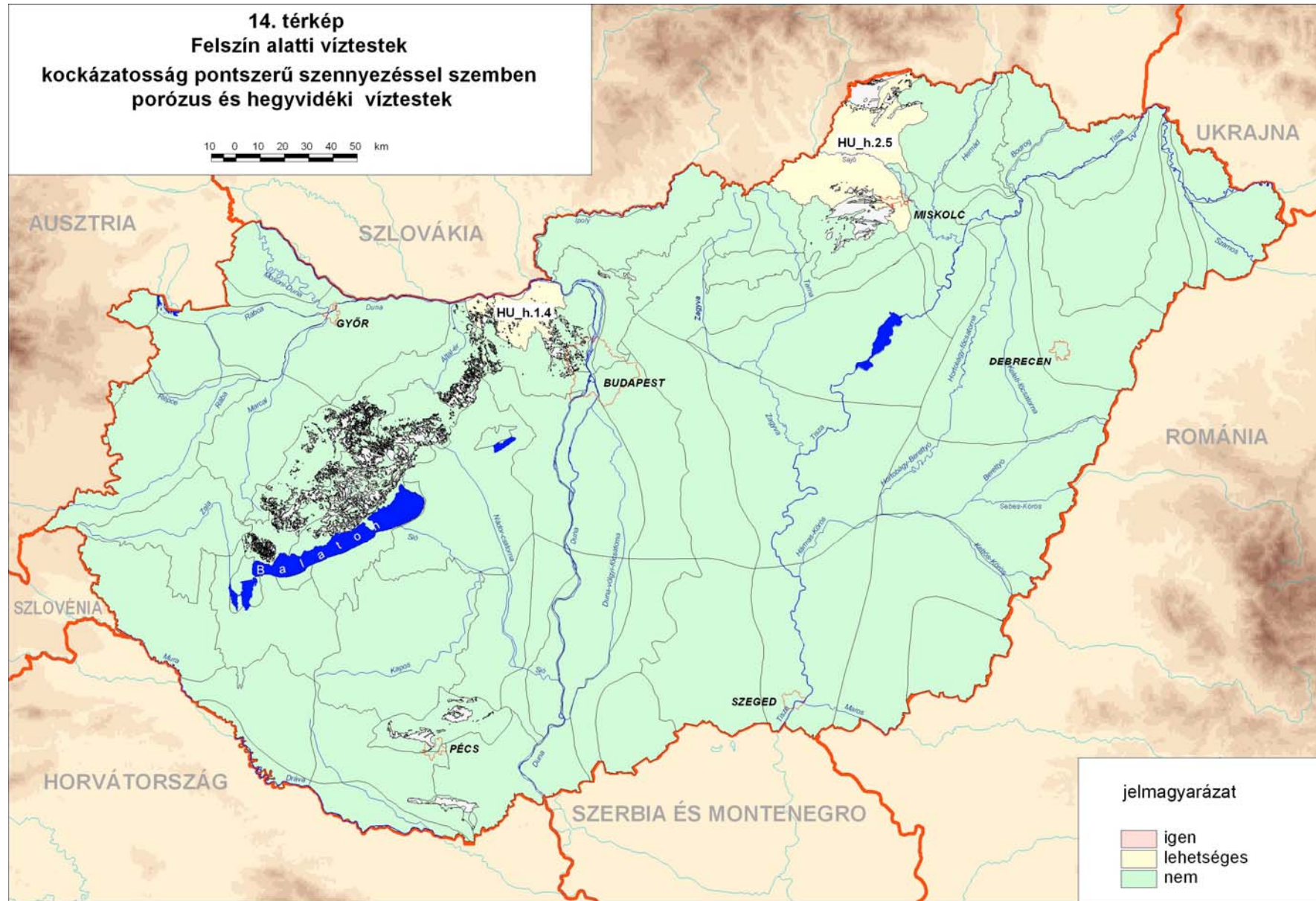
2004. december 22.

10 0 10 20 30 40 50 km



14. térkép
Felszín alatti víztestek
kockázatosság pontszerű szennyezéssel szemben
porózus és hegyvidéki víztestek

10 0 10 20 30 40 50 km

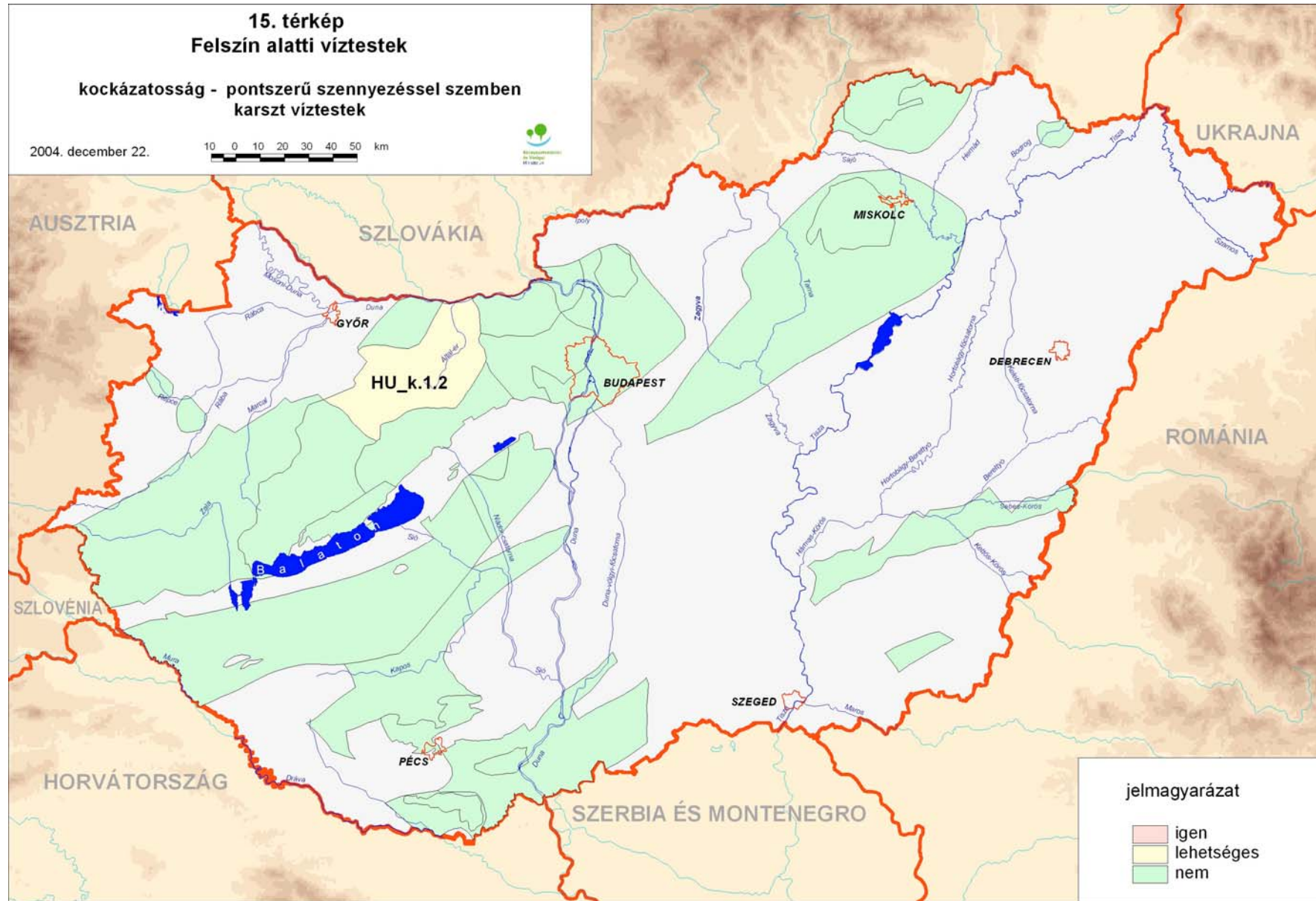


15. térkép
Felszín alatti víztestek

kockázatosság - pontszerű szennyezéssel szemben
karszt víztestek

2004. december 22.

10 0 10 20 30 40 50 km

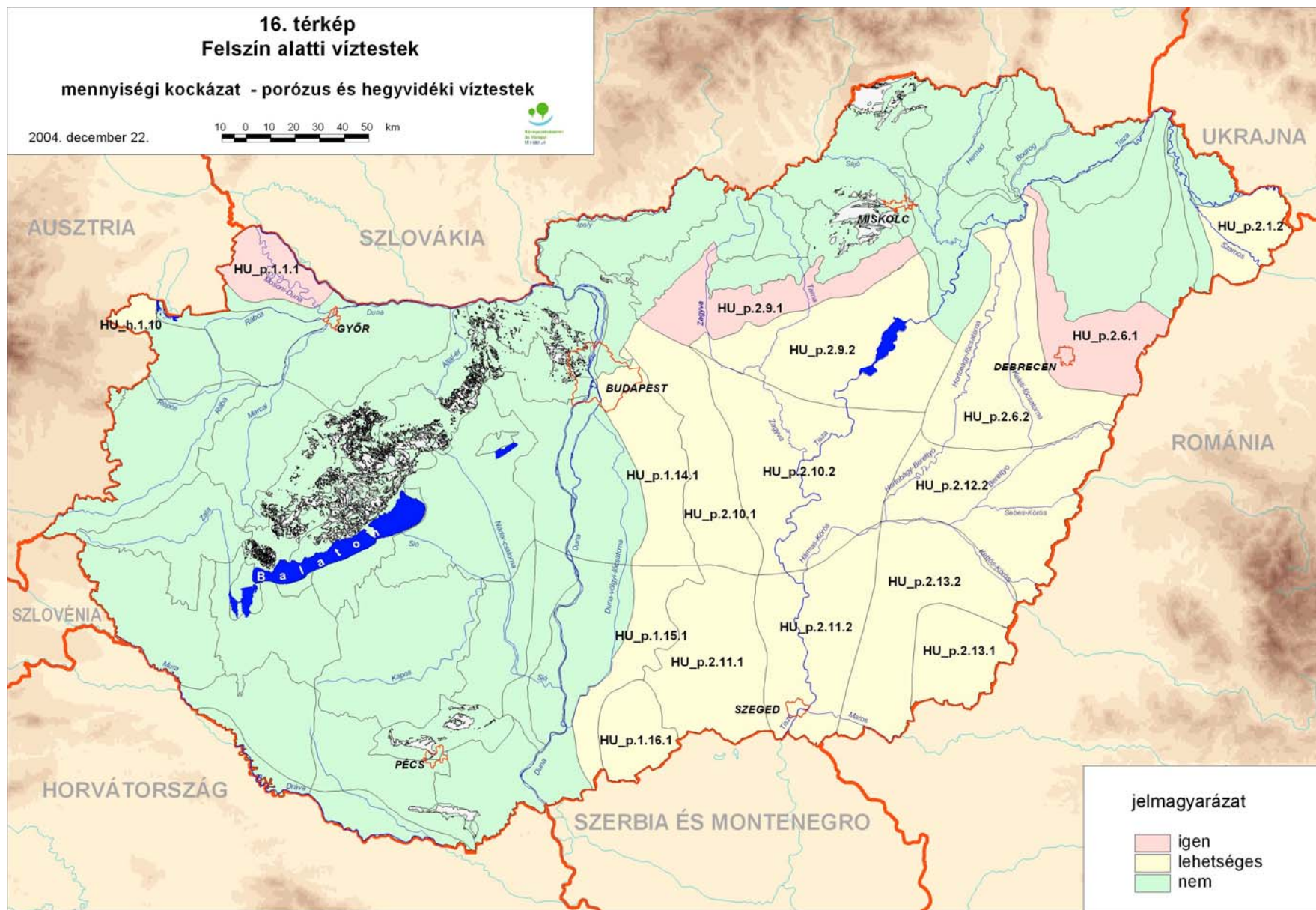


16. térkép Felszín alatti víztestek

mennyiségi kockázat - porózus és hegyvidéki víztestek

2004. december 22.

10 0 10 20 30 40 50 km

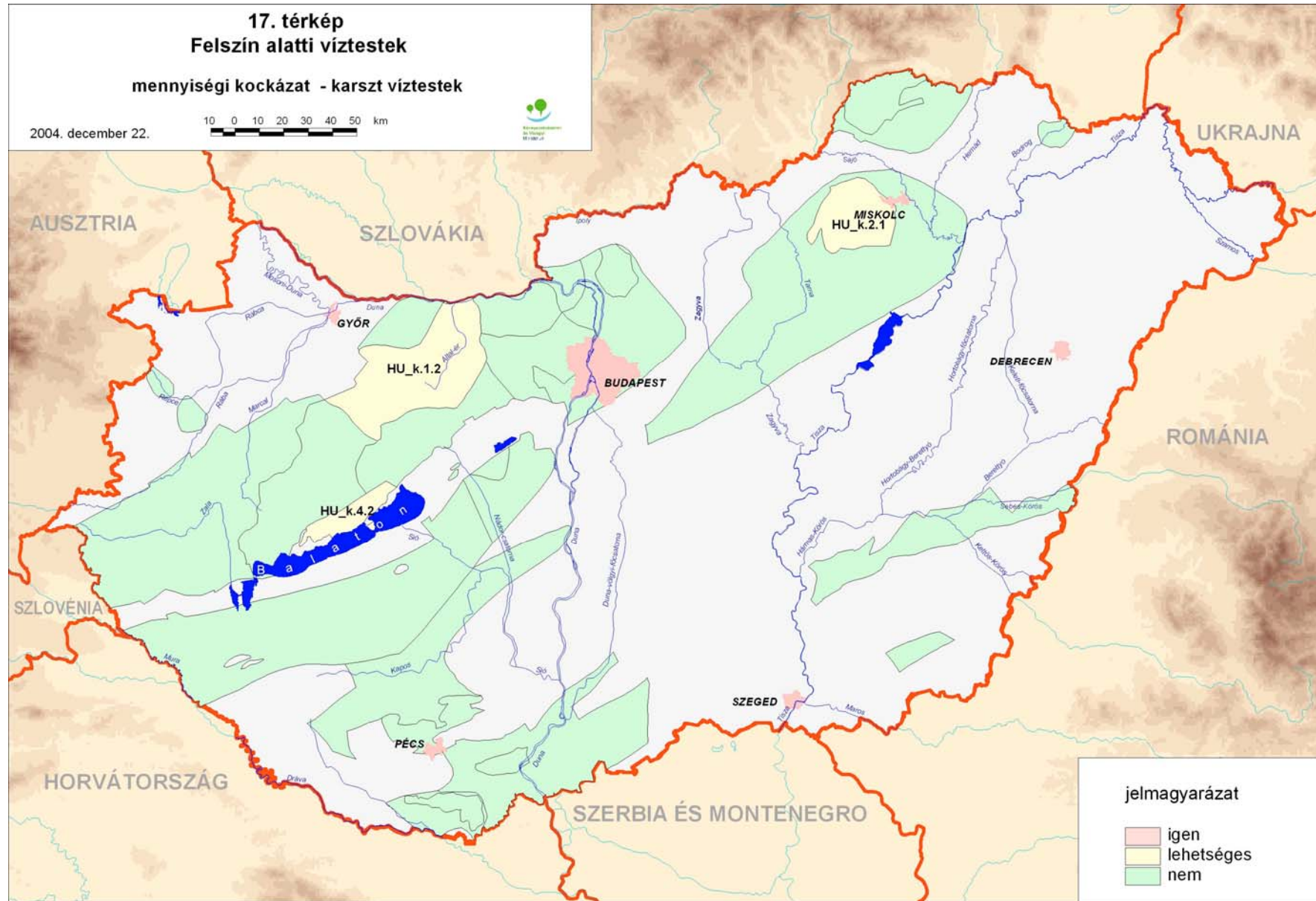


17. térkép
Felszín alatti víztestek

mennyiségi kockázat - karszt víztestek

2004. december 22.

10 0 10 20 30 40 50 km



- jelmagyarázat
- igen
 - lehetséges
 - nem

18. térkép Felszín alatti víztestek

mennyiségi kockázat - porózus termál víztestek

2004. december 22.

10 0 10 20 30 40 50 km

